# ĐỒ ÁN QUY HOẠCH CHI TIẾT TỈ LỆ 1/500 KHU TÁI ĐỊNH CƯ 10,03HA
# PHƯỜNG LINH XUÂN - ĐÔNG HÒA, THÀNH PHỐ HỒ CHÍ MINH
# BẢN ĐỒ HIỆN TRẠNG VỊ TRÍ

Hiện trạng khu vực lập quy hoạch chi tiết tỉ lệ 1/500 Khu tái định cư diện tích 10,03ha tại phường Linh Xuân - Đông Hòa, Thành phố Hồ Chí Minh

Quy hoạch Sử dụng đất Khu tái định cư diện tích 10,03ha tại phường Linh Xuân - Đông Hòa, Thành phố Hồ Chí Minh (Quyết định số 790/QĐ-TTg ngày 03 tháng 7 năm 2023 - Bản đồ quy hoạch sử dụng đất tỉ lệ 1/2000 Đại học Quốc gia Thành phố Hồ Chí Minh)

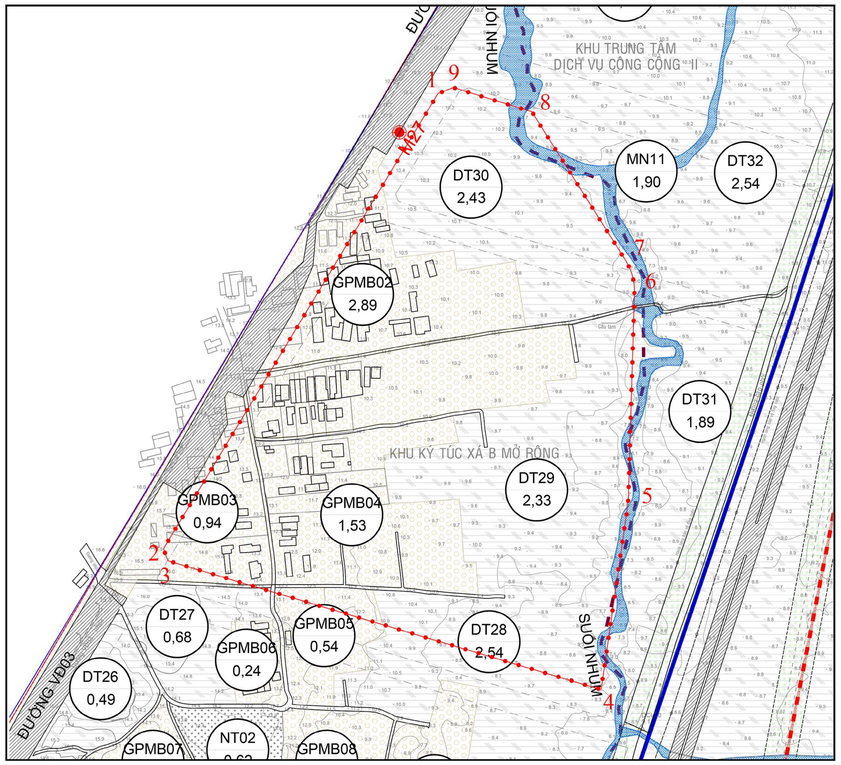


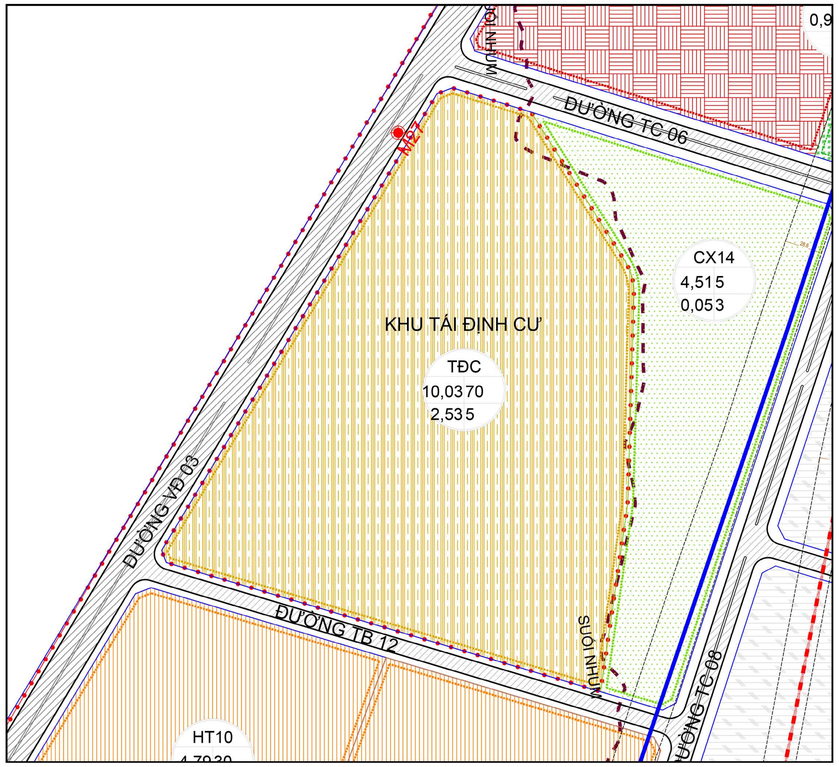


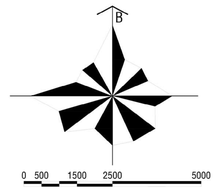


Vị trí khu vực lập quy hoạch chi tiết

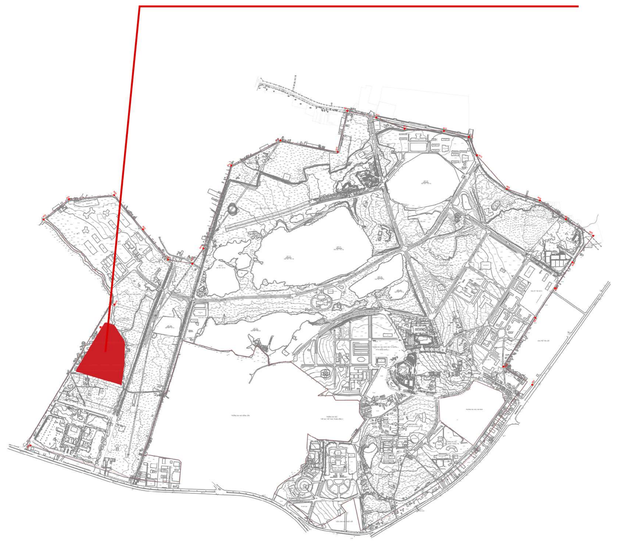

**BẢNG KÊ TỌA ĐỘ GÓC RANH**
**Theo hệ tọa độ VN-2000**

| Số hiệu điểm | Tọa độ | | Cạnh (m) |
|---|---|---|---|
| | X | Y | |
| 1 | 1203194921,821 | 612481845,330 | |
| 2 | 1202849933,619 | 612273956,658 | 402783,51 |
| 3 | 1202840944,025 | 612277452,318 | 9645,33 |
| 4 | 1202743375,327 | 612605463,234 | 342214,57 |
| 5 | 1202886619,768 | 612626187,757 | 144735,88 |
| 6 | 1203038524,058 | 612630542,098 | 151966,69 |
| 7 | 1203068569,009 | 612624010,587 | 30746,7 |
| 8 | 1203181140,748 | 612552885,306 | 133158,56 |
| 9 | 1203199400,572 | 612493664,255 | 61972,2 |
| 1 | 1203194921,821 | 612481845,330 | 12639,07 |

## KÍ HIỆU

- RANH GIỚI QUY HOẠCH
- KHU TÁI ĐỊNH CƯ
- KHU CÂY XANH CÔNG CỘNG
- KHU DỊCH VỤ CÔNG CỘNG
- KHU ĐÀO TẠO (HỌC TẬP)
- TUYẾN CẤP NƯỚC THÔ ĐANG SỬ DỤNG
- TUYẾN CẤP NƯỚC THÔ CẢI TẠO